








**OBŚLUGA ŚRODOWISKOWA DORADZTWO PRAWNE**

**Pracownia:**  
40-020 Katowice  
ul. Przemysłowa 10  
tel. (32) 785 91 84  
tel/fax (32) 785 91 85

**Karta informacyjna przedsięwzięcia pn.:**  
"Rozbudowa drogi wojewódzkiej nr 548  
Stolno - Wąbrzeźno od km 0+005 do km 29+619,  
z wyłączeniem węzła autostradowego w m. Lisowo  
od km 14+144 do km 15+146"

-  Lokalizacja inwestycji
-  Obszary Natura 2000 wymienione w Rozporządzeniu z dnia 12 stycznia 2011 r
-  Obszary Natura 2000 niewymienione w Rozporządzeniu z dnia 12 stycznia 2011 r
-  Projektowana zmiana granicy obszaru Natura 2000
-  Parki Krajobrazowe
-  Obszary Chronionego Krajobrazu
-  Rezerваты przyrody

Lokalizacja inwestycji na tle obszarów chronionych

Skala 1:200 000

Załącznik nr 2